

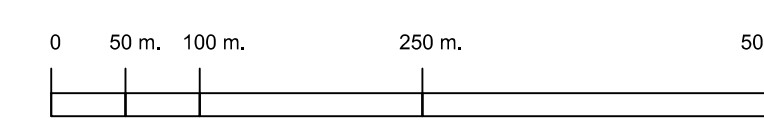
MODIFICATION N° 3 DU  
PLAN LOCAL D'URBANISME

LE DOCUMENT GRAPHIQUE  
( LA PIECE 4 )

Plan Local d'Urbanisme prescrit le 28 avril 2011,  
arrêté le 20 juin 2013,  
approuvé le 30 janvier 2014  
Modification n° 1 approuvée le 29 octobre 2015  
Modification n° 2 approuvée le 27 octobre 2016  
Revision allégée n° 1 approuvée le 20 septembre 2018

Modification n° 3, approuvée le 21 février 2019







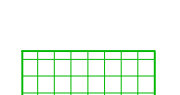










Echelle : 1 / 5000



LA LISTE DES EMPLACEMENTS RESERVES

N°	DÉSIGNATION DU PROJET	BÉNÉFICIAIRE	SURFACE
N°1	Placette à l'entrée de la Ferme des Jeux	Commune	245 m²
N°2	Elargissement de la rue du Général-Gosselin entre la R.D. 605 et la rue du Maréchal-Juin	Commune	2 155 m²

LEGENDE

-  Limite de zone
-  Limite de secteur
-  Zone urbaine
-  Zone agricole
-  Zone naturelle ou forestière
-  Secteur de projet (article L.151-41)
-  Bande de 50 mètres (S.D.R.I.F.)
-  Espace boisé classé (article L.113-1)
-  Élément remarquable du paysage (article L.151-23)
-  Élément remarquable du patrimoine (article L.151-19)
-  Bâtiment agricole susceptible de changement d'affectation (article L.151-11, al. 2)
-  Emplacement réservé
-  Localisation prévue des chemins piétonniers ou cyclables (article L.151-42)
-  Mare repérée
-  Rus et ruisseaux à ciel ouvert
-  Rus et ruisseaux busés
-  Limite du territoire communal

